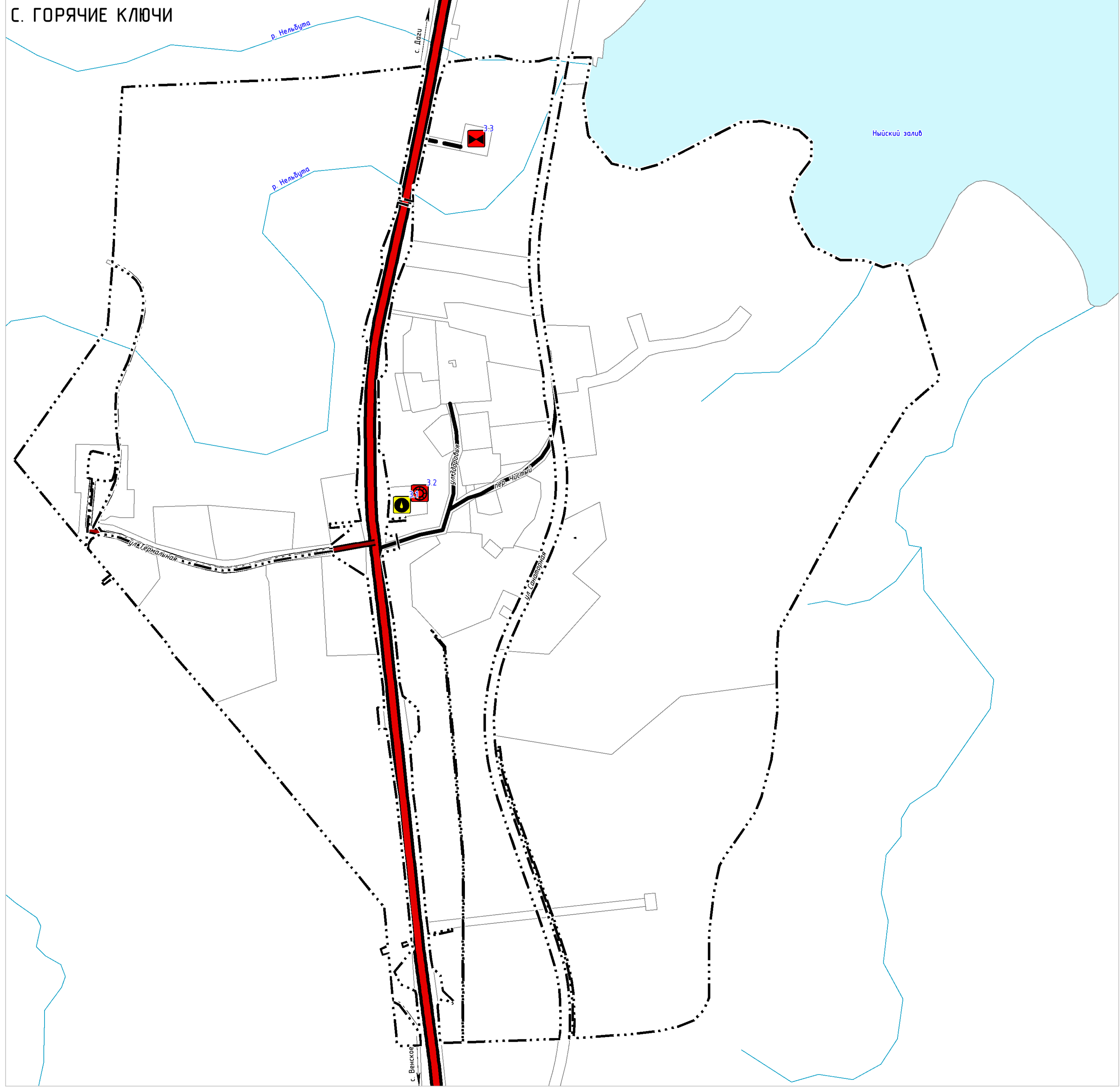
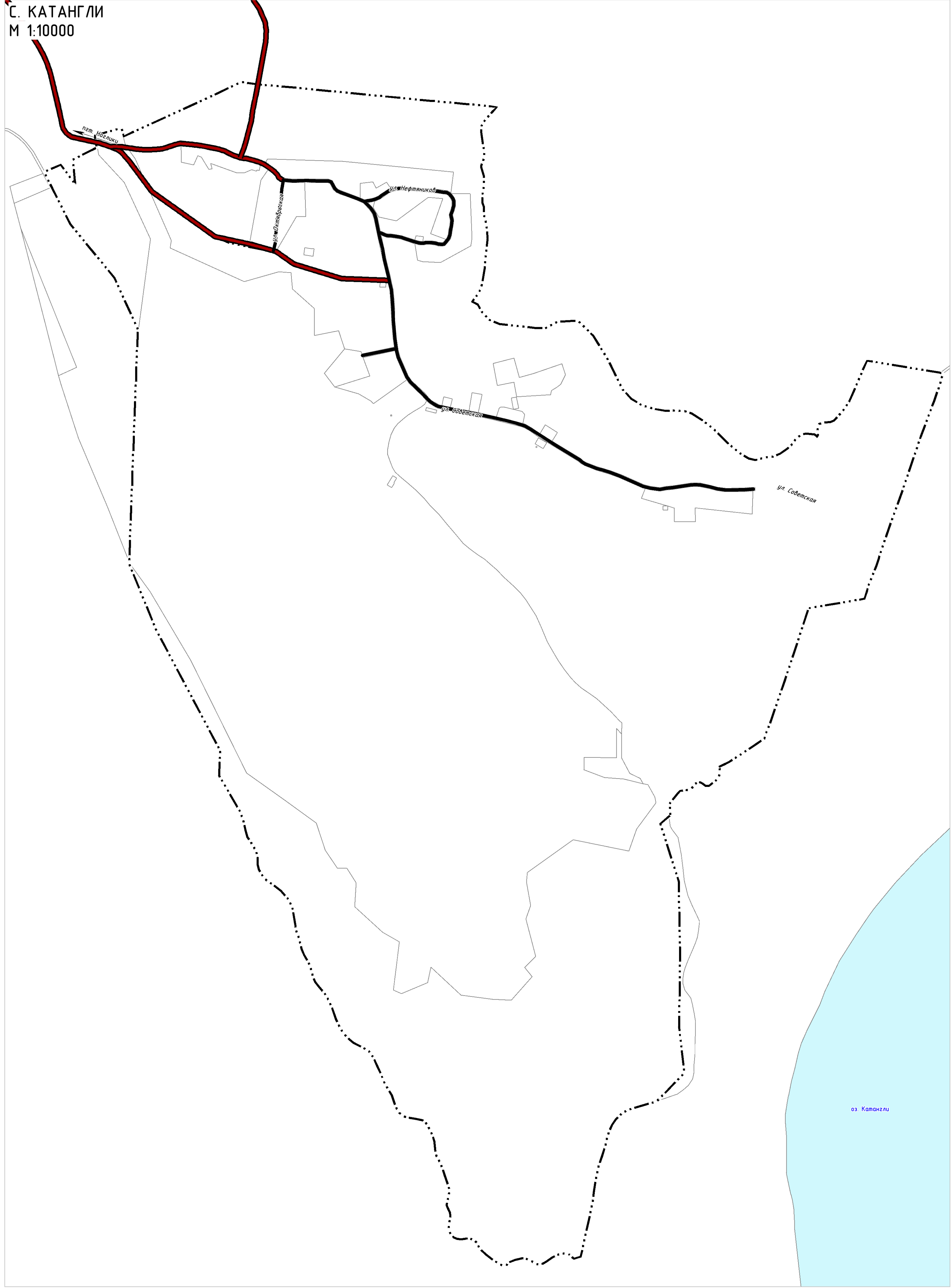
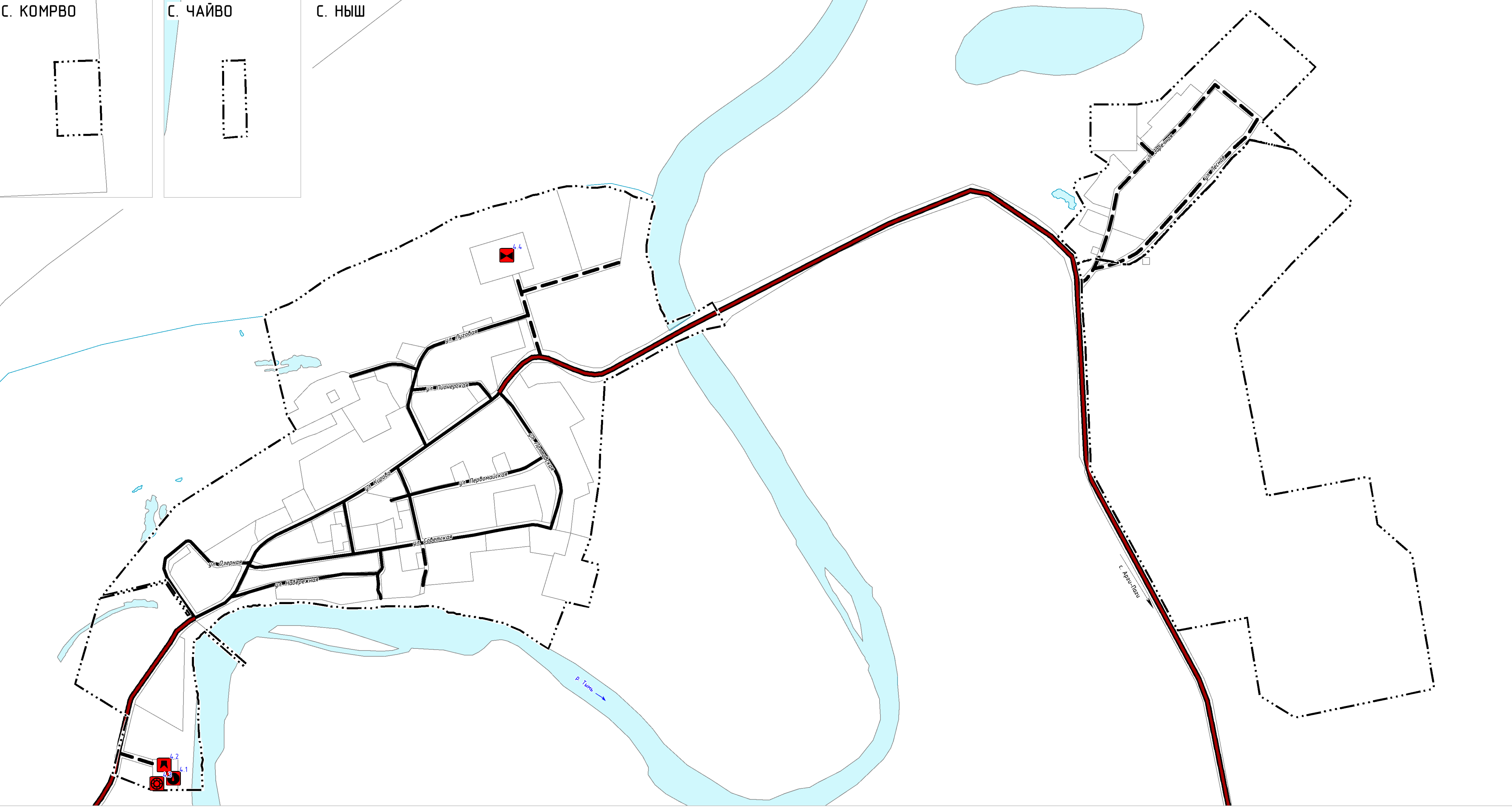
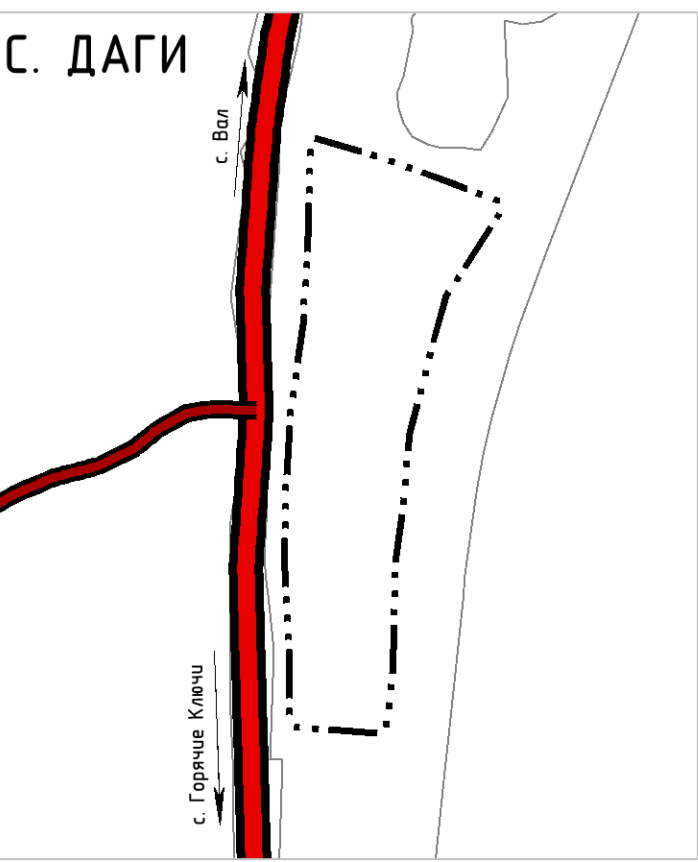
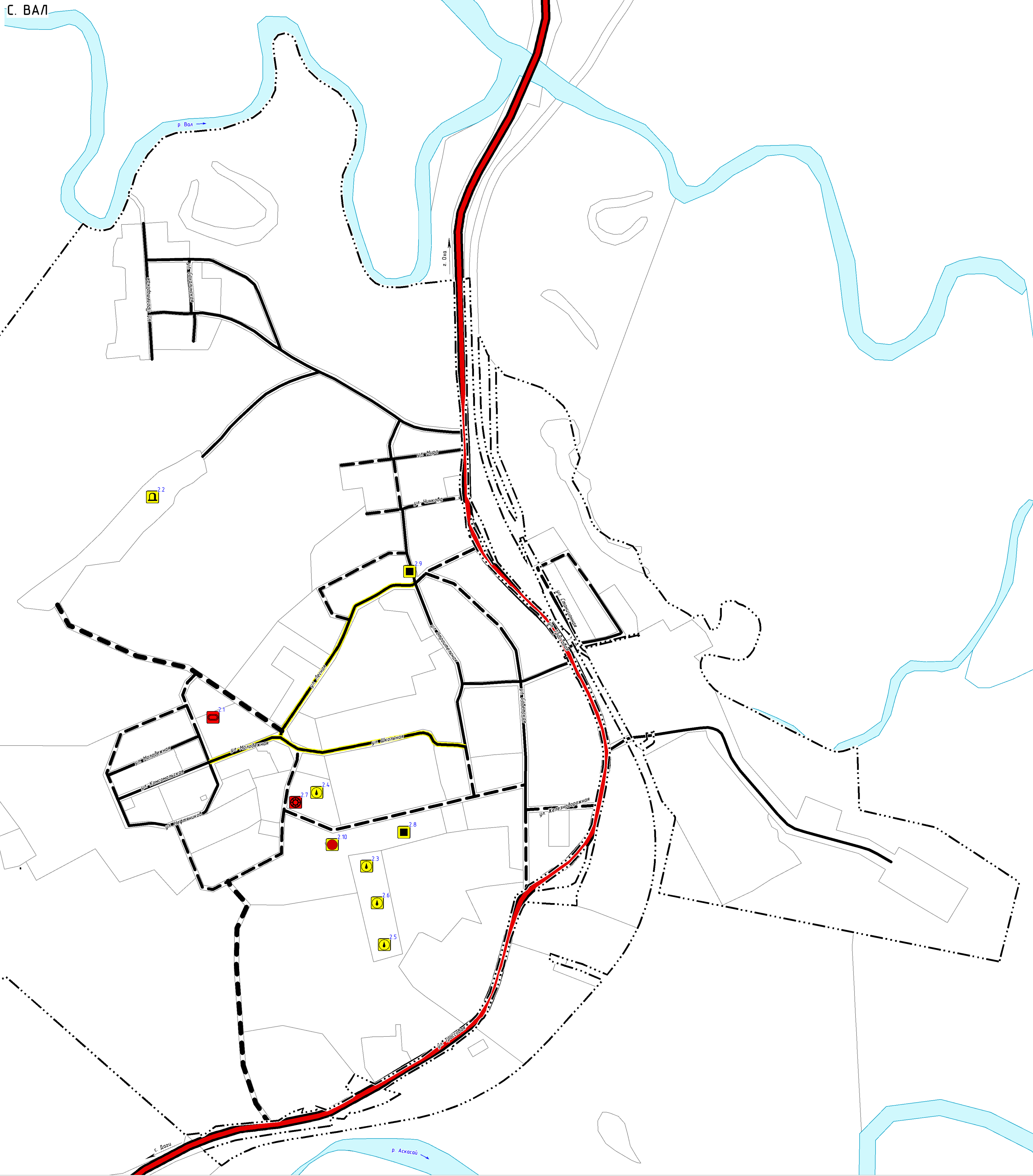
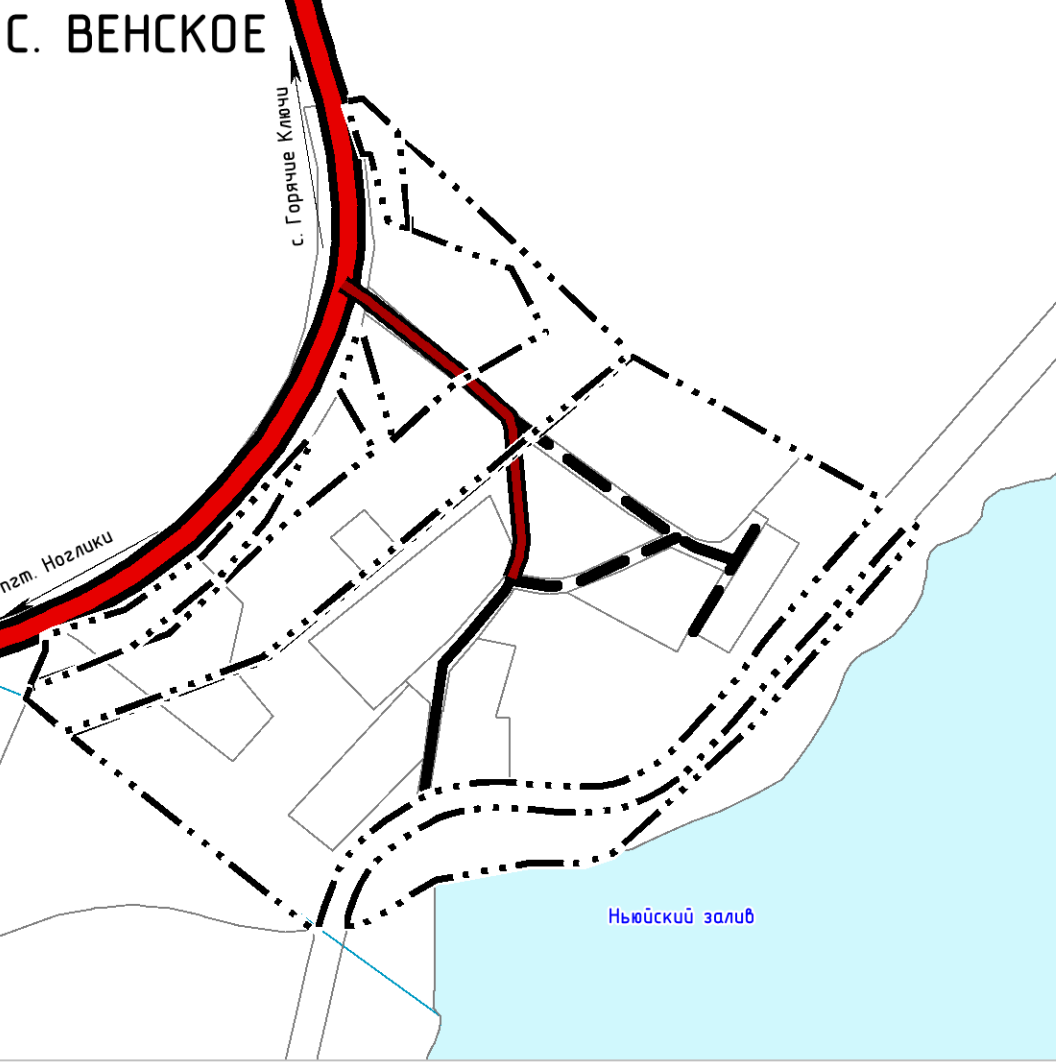


ВНЕСЕНИЕ ИЗМЕНЕНИЙ В ГЕНЕРАЛЬНЫЙ ПЛАН МУНИЦИПАЛЬНОГО ОБРАЗОВАНИЯ "ГОРОДСКОЙ ОКРУГ НОГЛИКСКИЙ" САХАЛИНСКОЙ ОБЛАСТИ

КАРТА ПЛАНИРУЕМОГО РАЗМЕЩЕНИЯ ОБЪЕКТОВ МЕСТНОГО ЗНАЧЕНИЯ НАСЕЛЕННЫХ ПУНКТОВ
М 1:50000



УСЛОВНЫЕ ОБОЗНАЧЕНИЯ

ГРАНИЦЫ И ТЕРРИТОРИИ

Граница населенного пункта

Поверхностные водные объекты

Функциональные зоны

2.1 Номер по экспликации

ОБЪЕКТЫ СОЦИАЛЬНОЙ ИНФРАСТРУКТУРЫ, ОТДЫХА И ТУРИЗМА, САНАТОРНО-КУРОРТНОГО НАЗНАЧЕНИЯ

МЕСТНОГО ЗНАЧЕНИЯ

планируемый к размещению

Спортивное сооружение

ПРЕДПРИЯТИЯ ПРОМЫШЛЕННОСТИ, СЕЛЬСКОГО И ЛЕСНОГО ХОЗЯЙСТВА, ОБЪЕКТЫ УТИЛИЗАЦИИ И ПЕРЕРАБОТКИ БЫТОВЫХ И ПРОМЫШЛЕННЫХ ОТХОДОВ

МЕСТА ПОГРЕБЕНИЯ

МЕСТНОГО ЗНАЧЕНИЯ

планируемый к реконструкции

Кладбище

ОБЪЕКТЫ ИНЖЕНЕРНОЙ ИНФРАСТРУКТУРЫ

ВОДОСНАБЖЕНИЕ

МЕСТНОГО ЗНАЧЕНИЯ

планируемый к реконструкции

Водозабор

ВОДООТВЕДЕНИЕ

МЕСТНОГО ЗНАЧЕНИЯ

планируемый к размещению

Очистные сооружения (КОС)

ЭЛЕКТРОСНАБЖЕНИЕ

МЕСТНОГО ЗНАЧЕНИЯ

планируемый к реконструкции

Электрическая подстанция 35 кВ

ГАЗОСНАБЖЕНИЕ

МЕСТНОГО ЗНАЧЕНИЯ

планируемый к реконструкции

Пункт регулирования газа (ПРГ)

ОБЪЕКТЫ ТРАНСПОРТНОЙ ИНФРАСТРУКТУРЫ

АВТОМОБИЛЬНОГО ТРАНСПОРТА

ФЕДЕРАЛЬНОГО ЗНАЧЕНИЯ

существующий

Автомобильная дорога

МЕСТНОГО ЗНАЧЕНИЯ

существующий

планируемый к размещению

планируемый к реконструкции

ЭКСПЛИКАЦИЯ ПЛАНИРУЕМЫХ ОБЪЕКТОВ МЕСТНОГО ЗНАЧЕНИЯ

Номер позиции	Наименование объекта	Статус объекта
2.1	Спортивная площадка	Планируемый к размещению
2.2	Кладбище	Планируемый к реконструкции
2.3	Водозабор "С. Вал"	Планируемый к реконструкции
2.4	Водозабор "С. Вал"	Планируемый к реконструкции
2.5	Водозабор "С. Вал"	Планируемый к реконструкции
2.6	Водозабор "С. Вал"	Планируемый к реконструкции
2.7	Водопроточные очистные сооружения	Планируемый к размещению
2.8	ПРГ	Планируемый к реконструкции
2.9	ПРГ	Планируемый к реконструкции
2.10	ПС 35 кВ Вал	Планируемый к реконструкции
3.1	Водозабор	Планируемый к реконструкции
3.2	Водопроточные очистные сооружения	Планируемый к размещению
3.3	Очистные сооружения (КОС)	Планируемый к размещению
4.1	Водозабор	Планируемый к размещению
4.2	Насосная станция 2-го подъема	Планируемый к размещению
4.3	Водопроточные очистные сооружения	Планируемый к размещению
4.4	Очистные сооружения (КОС)	Планируемый к размещению

Примечание: - В отношении (с/х Муравей Пыльцы, Чаша-2, Шай) в настоящее время не проводится процедура упорядочения населенных пунктов в соответствии со статьей 10 закона Сахалинской области «Об административно-территориальном устройстве Сахалинской области» от 23 марта 2011 года №75-ЗО, приняты Сахалинской областью. Датой 17 марта 2011 года.

Внесение изменений в генеральный план муниципального образования "Городской округ Ногликский" Сахалинской области

КАРТА ПЛАНИРУЕМОГО РАЗМЕЩЕНИЯ ОБЪЕКТОВ МЕСТНОГО ЗНАЧЕНИЯ НАСЕЛЕННЫХ ПУНКТОВ

Масштаб

1 : 5 000

Шифр

Рис. проект

Датум

Летом 2011 г.

Коллектор

О.В. Подпись

Лектор

П.Н. Подпись

Датум

Летом 2011 г.

Генеральный директор

Генеральный директор

Генеральный директор