

АКТ
обследования фактического использования здания
(строения, сооружения) и нежилого помещения

здание
(наименование объекта)

Адрес (местоположение объекта): Российская Федерация, Сахалинская область,
Ногликский район, пгт. Ноглики, ул. Физкультурная, д. 50а, пом. 1

Административный район: муниципальное образование «Городской округ
Ногликский»

Город (поселок): пгт. Ноглики

Улица (переулок): Физкультурная

Дом №: 50а

Корпус:

Строение:

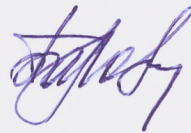
Описание объекта права: нежилое помещение, количество этажей 1, общая площадь 147,0 кв. м.

Общая площадь согласно правоустанавливающим документам - 147,0 кв. м.

Составлен по состоянию на

«18» июня 2018 года

Мэр МО «Городской округ Ногликский»

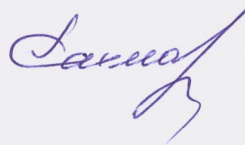


С.Н. Балакан

Начальник отдела экономики
администрации МО
«Городской округ Ногликский»

Г.В. Кононенко

Председатель КУМИ МО
«Городской округ Ногликский»



Л.В. Рахматулина

Консультант бюджетного отдела
финансового управления МО
«Городской округ Ногликский»



И.А. Пастух

Начальник отдела правового обеспечения,
связей с общественностью и средствами
массовой информации администрации
МО «Городской округ Ногликский»



В.Г. Пронина

Заместитель председателя
КУМИ МО «Городской округ Ногликский»



К.И. Харитоновна

Главный государственный налоговый
Инспектор отдела выездных проверок
Межрайонной ИФНС России № 4 по
Сахалинской области



Т.Н. Нечунаева

Содержание

№ п/п	Наименование раздела прилагаемых документов	№ стр.
1	2	3
1.	Общие сведения	2
2.	Описание фактического использования помещений	3
3.	Поэтажный план	3
4.	Экспликация к поэтажному плану	3
5.	Фототаблица	4-5
6.	Заключение о фактическом использовании	5

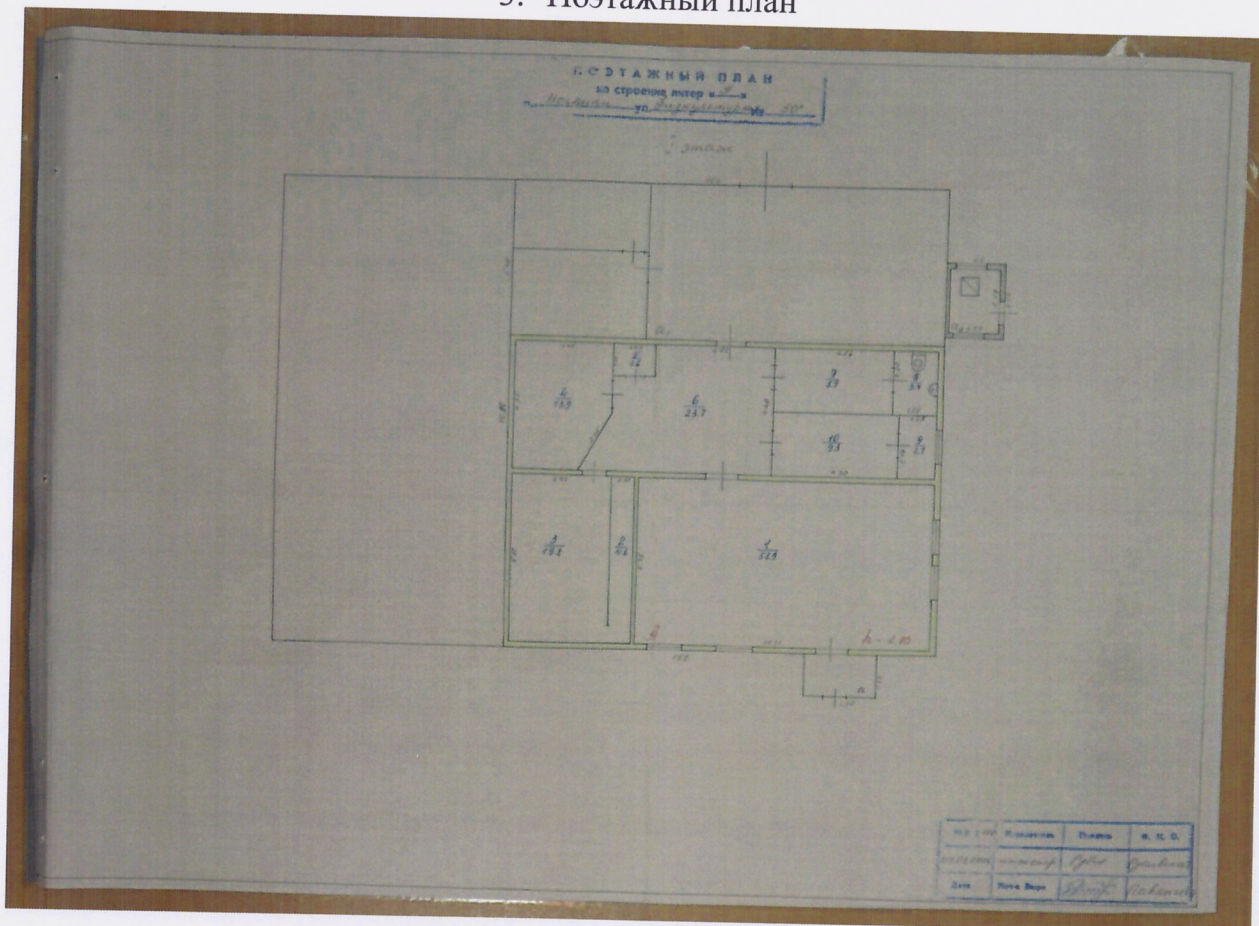
1. Общие сведения

1.1. Общие сведения о здании (строении, сооружении), нежилом помещении		
1.	Кадастровый номер (при наличии)	65:22:0000019:1018
2.	Использование по документам	Сведения отсутствуют
3.	Общая площадь (кв. м.)	147,0
4.	Количество этажей, в том числе подземных	1
1.2. Общие сведения о земельном участке		
1.	Кадастровый номер (при наличии)	65:22:0000013:343
2.	Разрешенное использование	Для размещения объектов торговли
3.	Пользователь по договору, по акту	Кривошеев Андрей Иванович
4.	Пользователь фактический	ООО «Лидер»
5.	Кадастровая стоимость	Данные отсутствуют
6.	Доля	Данные отсутствуют
7.	Вид права	Собственность
8.	Площадь (кв. м.)	851,0

2. Описание фактического использования помещений

№ п/п	Наименование помещения	Площадь, кв. м.	Фактическое использование
1.	Нежилое помещение	147,0	Торговый объект

3. Поэтажный план



4. Экспликация к поэтажному плану

Данные отсутствуют

5. Фототаблица





6. Заключение о фактическом использовании

Нежилое помещение фактически используется как объект торговли.
Вывод: налоговая база в отношении нежилого помещения с кадастровым номером 65:22:0000019:1018 определяется как кадастровая стоимость объекта.