

Схема усиления лотка в участках его пересечения с дорогой

Инв. № подл. Подп. и дата. Взам. инв. №

- Условные обозначения:
- граница проектирования
  - начало пер. Школьный ПК0ш+00
  - конец пер. Школьный ПК1ш+62
  - граница проектирования
  - асфальтобетонное покрытие
  - усиленный водоотводной лоток ЛК300.60.60
  - водоотводной лоток ЛК300.60.60
  - тротуар
  - бортовой камень 100x30x15
  - бортовой камень 100x20x8
  - перенесенное ограждение
  - граница занимаемых земель
  - опора освещения
  - ЛЭП 0.4 квт МУП "Водоканал"
  - газопровод Сахалиноблгаз
  - водопровод МУП "Водоканал"
  - теплотрасса МУП "Водоканал"
  - канализация МУП "Водоканал"
  - линии связи ОАО "Ростелеком"

ПСД - 2013				
Изготовление ПСД на капитальный ремонт автомобильных дорог общего пользования в пгт. Ноглики				
Изм.	Кол. уч.	Лист № док	Подп.	Дата
Разраб.	Харченко			07.13
Пров.	Степин			07.13
Н.Контр.	Степин			07.13
ГИП	Савельев			07.13
пер. Школьный				Стадия
Генеральный план				Лист
				Листов
				П
				1
				000 "АБРИС"

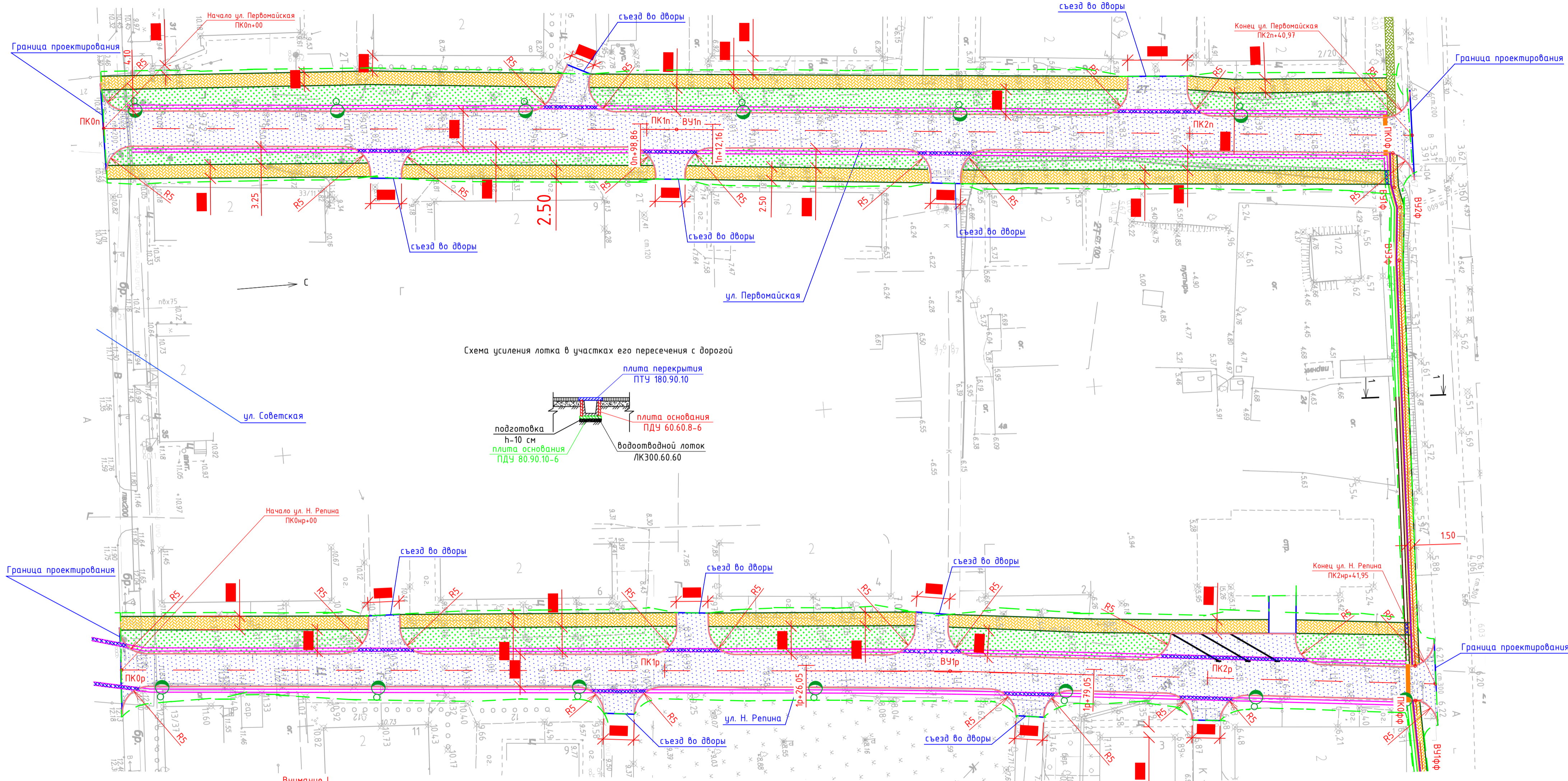
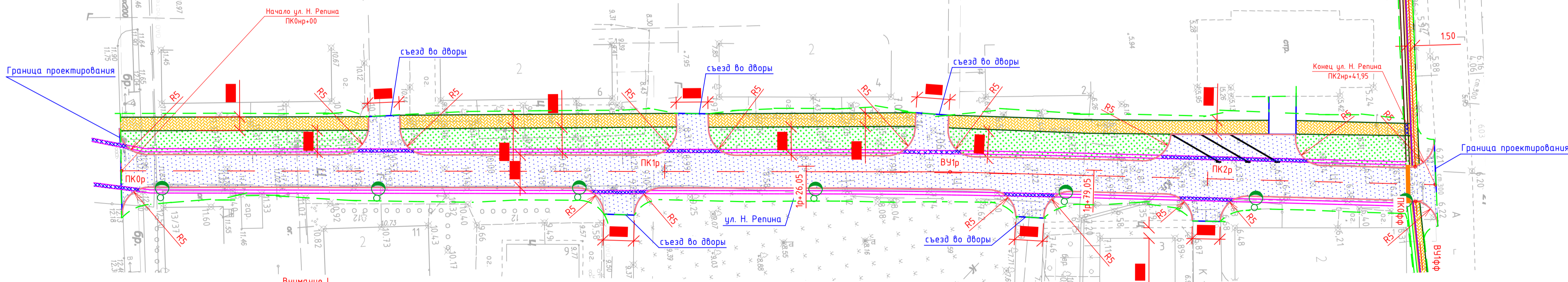
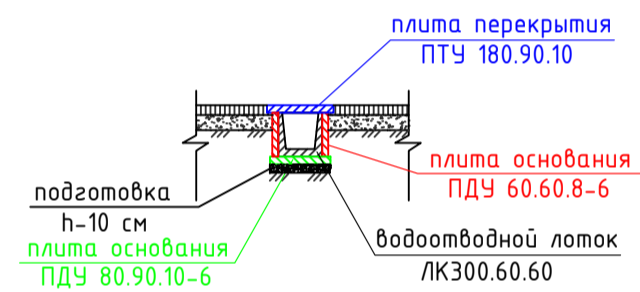


Схема усиления лотка в участках его пересечения с дорогой



Внимание !  
Земляные работы в местах пересечений проектируемой дороги с коммуникациями необходимо выполнять в присутствии представителей соответствующих организаций.

- ЛЭП 0.4 кВт МУП "Водоканал"
- газопровод Сахалинблгаз
- водопровод МУП "Водоканал"
- теплотрасса МУП "Водоканал"
- канализация МУП "Водоканал"
- линии связи ОАО "Ростелеком"

- Условные обозначения:
- асфальтобетонное покрытие
  - тротуар
  - существующий тротуар
  - технологическая полоса
  - опора освещения
  - водоотводный лоток ЛК300.60.60
  - водоотводный лоток ЛК300.60.45
  - водоотводный лоток ЛК300.60.30
  - бортовой камень 100x30x15
  - бортовой камень 100x20x8
  - граница занимаемых земель
  - усиленный водоотводный лоток ЛК300.60.60
  - усиленный водоотводный лоток ЛК300.60.45
  - усиленный водоотводный лоток ЛК300.60.30

Инв. № подл.	Взам. инв. №
Подп. и дата	

ПСД - 2013						
Изготовление ПСД на капитальный ремонт автомобильных дорог общего пользования в пгт. Ноглики						
Изм.	Кол. уч.	Лист № док.	Подп.	Дата		
Разраб.	Харченко			07.13	ул. Н.Репина, ул. Первомайская. М 1:500	
Пров.	Степин			07.13		
Н.Контр.	Степин			07.13		
ГИП	Савельев			07.13		
Генеральный план					Стадия	Лист
					п	1
					ООО "АБРИС"	

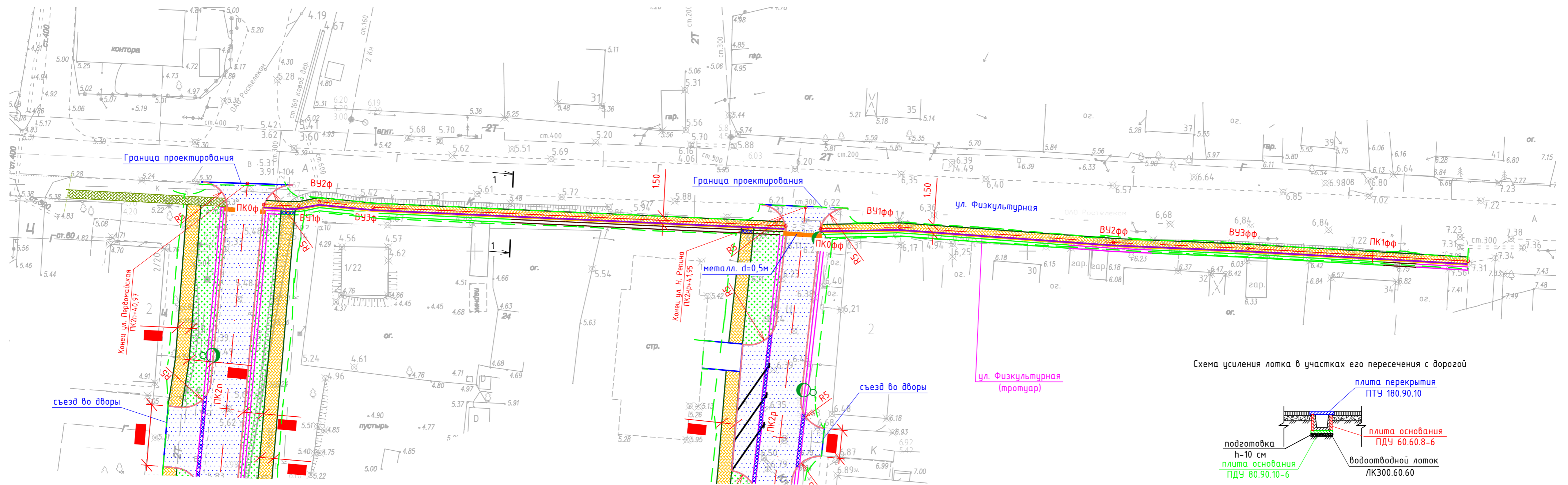
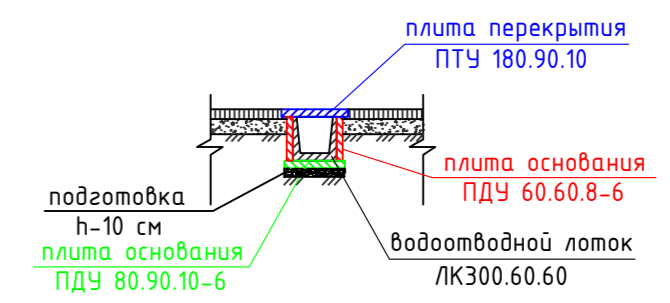


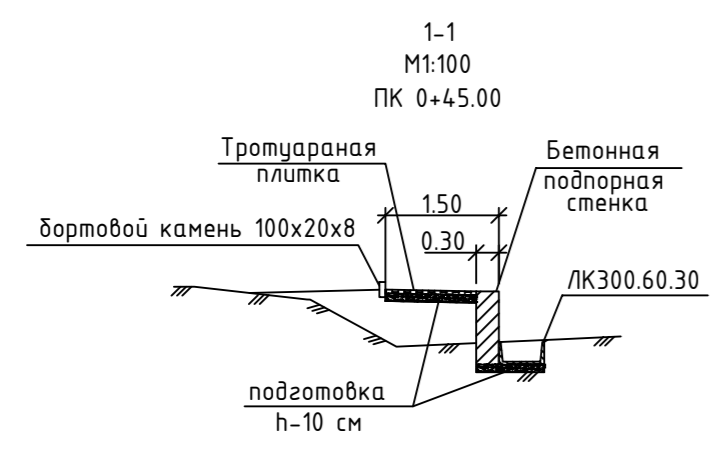
Схема усиления лотка в участках его пересечения с дорогой



**Внимание !**  
 Земляные работы в местах пересечений проектируемой дороги с коммуникациями необходимо выполнять в присутствии представителей соответствующих организаций.

Условные обозначения:

- асфальтобетонное покрытие
- тротуар
- существующий тротуар
- технологическая полоса
- опора освещения
- водоотводной лоток ЛК300.60.60
- водоотводной лоток ЛК300.60.45
- водоотводной лоток ЛК300.60.30
- бортовой камень 100х30х15
- бортовой камень 100х20х8
- граница занимаемых земель
- усиленный водоотводной лоток ЛК300.60.60
- усиленный водоотводной лоток ЛК300.60.45
- усиленный водоотводной лоток ЛК300.60.30
- ЛЭП 0.4 кВт МУП "Водоканал"
- газопровод Сахалиноблгаз
- водопровод МУП "Водоканал"
- теплотрасса МУП "Водоканал"
- канализация МУП "Водоканал"
- линии связи ОАО "Ростелеком"



Инв. № подл. Подп. и дата. Взам. инв. №

ПСД - 2013						
Изготовление ПСД на капитальный ремонт автомобильных дорог общего пользования в пгт. Ноглики						
Изм.	Кол. уч.	Лист № док	Подп.	Дата		
Разраб.	Харченко			05.13		
Пров.	Степин			05.13		
Н.Контр.	Степин			05.13		
ГИП	Савельев			05.13		
ул. Физкультурная. М 1:500				Стадия	Лист	Листов
Генеральный план				п		1
				ООО "АБРИС"		

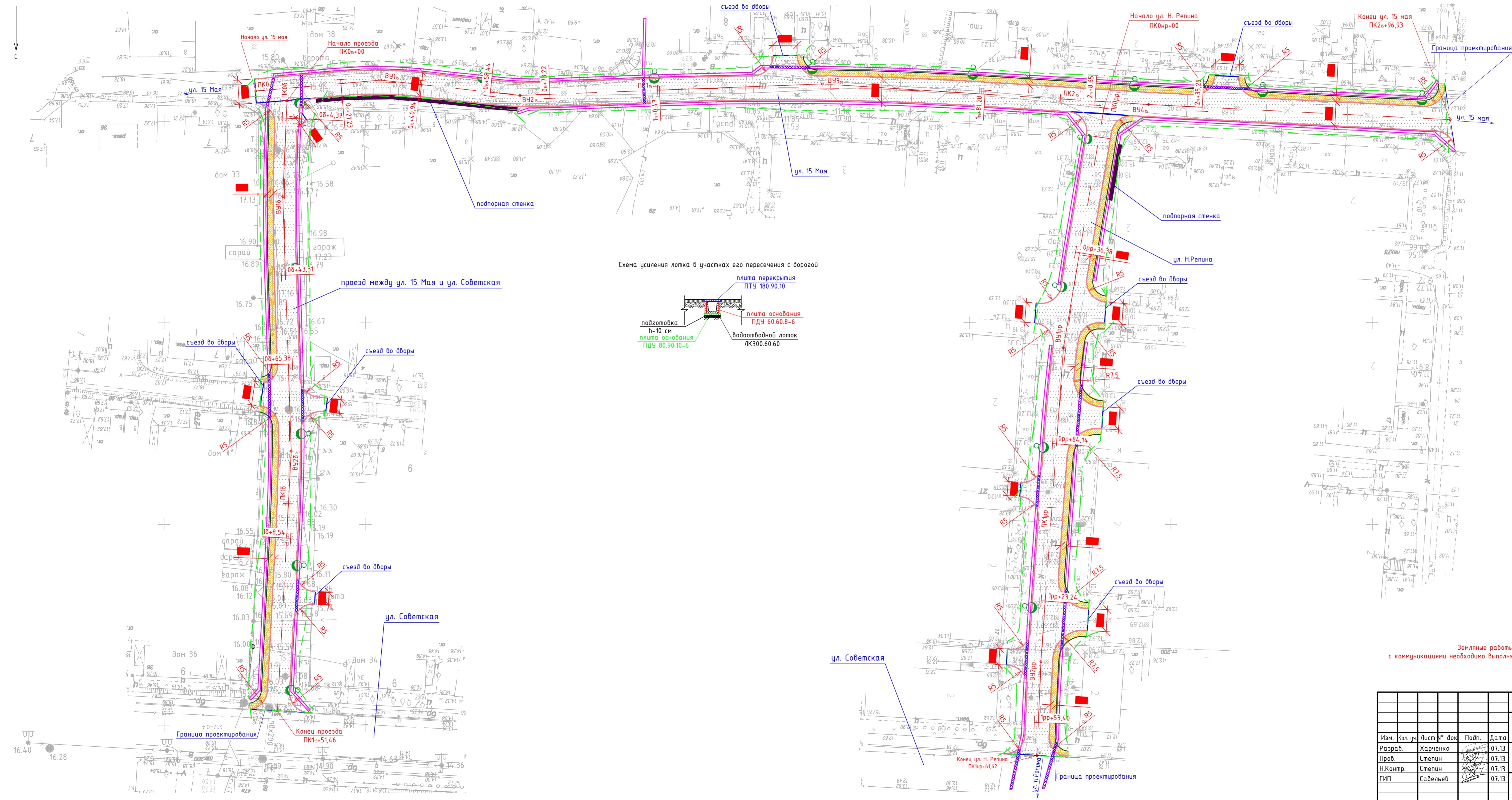
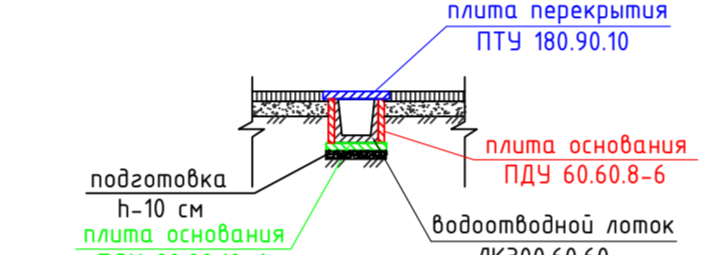


Схема усиления лотка в участках его пересечения с дорогой



- Условные обозначения:
- асфальтобетонное покрытие
  - тротуар
  - опора освещения
  - водостводной лоток ЛК300.60.60
  - усиленный водостводной лоток ЛК300.60.60
  - бортовой камень 100x30x15
  - бортовой камень 100x20x8
  - граница занимаемых земель
  - ЛЭП 0.4 кВт МУП "Водоканал"
  - газопровод Сахалинблгэз
  - водопровод МУП "Водоканал"
  - теплотрасса МУП "Водоканал"
  - канализация МУП "Водоканал"
  - линии связи ОАО "Ростелеком"

**Внимание!**  
Земляные работы в местах пересечений проектируемой дороги с коммуникациями необходимо выполнять в присутствии представителя соответствующих организаций.

ПСД - 2013						
Изготовление ПСД на капитальный ремонт автомобильных дорог общего пользования в г.п.м. Ноглики						
Изм.	Кол. уч.	Лист № док.	Подп.	Дата		
Разраб.	Харченко			07.13	ул. 15 Мая, Н.Репина, проезд между ул. 15 Мая и ул. Советская. М 1:500	
Проб.	Степин			07.13		
Н.Контр.	Степин			07.13		
ГИП	Савельев			07.13		
Генеральный план					Стая	Лист
					п	Листов
						1
					ООО "АБРИС"	

Инд. № подл. Подп. и дата. Взам. инв. №